



Certidão de Acervo Técnico - CAT
Resolução nº 1.025, de 30 de outubro de 2009

CAT COM REGISTRO DE ATESTADO

1020180001418

Atividade concluída

CERTIFICAMOS, em cumprimento ao disposto na Resolução nº 1.025, de 30 de outubro de 2009, do Confea, que consta dos assentamentos deste Conselho Regional de Engenharia e Agronomia de Goiás - CREA-GO o Acervo Técnico do profissional **FERNANDO HENRIQUE FARIA DO AMARAL** referente à(s) Anotação(ões) de Responsabilidade Técnica - ART abaixo discriminada(s):

Profissional: **FERNANDO HENRIQUE FARIA DO AMARAL** RNP: **1013616294** Registro: **25069/D-GO**

Título profissional: **Engenheiro Civil**

Nº ART: **1020180138314**..... Tipo: **Obra ou serviço**.. Registrada em: **13/07/2018** .. Baixada em: **14/07/2018**

Forma de registro: **Substituição à 1020150194454**..... Participação técnica: **Individual**.....

Empresa contratada: **22168 - FERNANDO HENRIQUE FARIA DO AMARAL - AMARAL CONSTRUCOES ME**.....

Contratante: **PREFEITURA MUNICIPAL DE CERES**.....

CPF/CNPJ: **01.131.713/0001-57**

Praça **PRAÇA**

CÍMICA.....

Número: S/N....

Bairro: **CENTRO**.....

CEP: **76300-000**

Quadra: S/N..... Lote: S/N..... Complemento:

Cidade: **CERES**.....-GO

E-Mail: **amaralengenharia@outlook.com.br**

Fone: **(62....)33077600**....

Contrato: **068/2016**..

Celebrado em: **31/03/2016**

Valor R\$: **55.000,00**.....

Vinculada a ART: **1020160074776**

Tipo de contratante: **Pessoa Jurídica de Direito Público**

Ação institucional: **Nenhuma/Não Aplicável**

Endereço da Obra/Serviço: **Avenida AVENIDA BERNARDO SAYÃO**.....

Número: S/N....

Bairro: **SETOR BOA VISTA**.....

CEP: **76300-000**.....

Quadra: S/N..... Lote: S/N..... Complemento:

Cidade: **CERES**.....-GO

Data de Início: **04/04/2016**

Previsão término: **01/09/2016**

Coordenadas Geográficas:

Finalidade: **Outro**.....

Código/Obra pública: **76300000**..

Proprietário: **PREFEITURA MUNICIPAL DE CERES**.....

CPF/CNPJ: **01.131.713/0001-57**

E-Mail: **amaralengenharia@outlook.com.br**

Fone: **(62....) 33077600**..

Atividade(s) Técnica(s): **1 - ATUACAO EXECUCAO E PROJETO TOPOGRAFIA, 112.910,09 METROS QUADRADOS; 2 - ATUACAO ESPECIFICACAO TOPOGRAFIA, 112.910,09 METROS QUADRADOS;**

Observações

REFERENTE A ESPECIFICAÇÃO, EXECUÇÃO E PROJETO DOS SERVIÇOS DE LEVANTAMENTO TOPOGRÁFICO PLANIALTIMÉTRICO NO COMPLEXO TURÍSTICO DE CERES, REGIÃO DO LAGO, SITO AV. BERNARDO SAYÃO NO MUNICÍPIO DE CERES-GO, EXECUTADOS PARA A PREFEITURA MUNICIPAL DE CERES-GO CONFORME CONTRATO MUNICIPAL Nº. 068/2016 ASSINADO ENTRE AS PARTES EM 31 DE MARÇO DE 2016. OS SERVIÇOS DESTA ART FORAM EXECUTADOS NO PERÍODO DE 04/04/2016 À 01/09/2016, COM A UTILIZAÇÃO DOS EQUIPAMENTOS: GPS HIPER + GPS/GLONASS L1/L2 RTK OU SIMILAR, INCLUSIVE ACESSÓRIOS.

Informações Complementares

Período de Execução da Obra/Serviço de: **04/04/2016 até 01/09/2016**.

RESSALVA:

O ATESTADO ESTÁ REGISTRADO APENAS PARA AS ATIVIDADES TÉCNICAS CONSTANTES DA ART, DESENVOLVIDAS DE ACORDO COM AS ATRIBUIÇÕES DO PROFISSIONAL NA ENGENHARIA CIVIL.

CERTIFICAMOS, finalmente, que se encontra vinculado à presente Certidão de Acervo Técnico - CAT, conforme selos de segurança 18011861 a 18011862, o atestado contendo <2> folha(s), expedido pelo contratante da obra/serviço, a quem cabe a responsabilidade pela veracidade e exatidão das informações nele constantes.

Certidão de Acervo Técnico nº 1020180001418

Data: 18/07/2018 Hora: 09:25:00

Código de Controle: SVZJCLS



A CAT à qual o atestado está vinculado é o documento que comprova o registro do atestado no Crea.

A CAT à qual o atestado está vinculado constituirá prova da capacidade técnico - profissional da pessoa jurídica somente se o responsável técnico indicado estiver ou venha a ser integrado ao seu quadro técnico por meio de declaração entregue no momento da habilitação ou da entrega das propostas.

A CAT é válida em todo o território nacional.

A CAT perderá a validade no caso de modificação dos dados técnicos qualitativos e quantitativos nela contidos, bem como de alteração da situação do registro da ART.

A autenticidade e a validade desta certidão deve ser confirmada no site do CREA-GO (www.creago.org.br)

A falsificação deste documento constitui crime previsto no Código Penal Brasileiro, sujeitando o autor à respectiva ação penal.

Processo
67808/2018

Rua 239, nº 561, Setor Leste Universitário - Goiânia/Goiás - CEP: 74605-070
Tel: (62) 3221-6200 Fax: (62) 3221-6277 E-mail: atendimento@creago.org.br





ESTADO DE GOIÁS
PREFEITURA MUNICIPAL DE CERES
Secretaria Municipal de Obras
Av. Brasil, Praça Cívica, Centro CEP.: 76.300-000 Ceres-GO
Fone: (62)3307-7620 / (62)3307-7600 Fax: (62)3307-1146
E-mail: obras@ceres.go.gov.br Site: www.ceres.go.gov.br
CNPJ(MF) nº 01.131.713/0001-57



Autenticidade nº: 18011861
CAT nº: 1020180001418 Página: 001
www.creago.org.br/autenticacao



ATESTADO DE CAPACIDADE TÉCNICA

Atestamos para os devidos fins de comprovação de realização de atividade técnica, que o Engenheiro Civil **FERNANDO HENRIQUE FARIA DO AMARAL**, CREA 25069/D-GO, responsável técnico pela empresa **FERNANDO HENRIQUE FARIA DO AMARAL – AMARAL CONSTRUÇÕES - ME**, inscrita no CNPJ de nº. 15.591.475/0001-77 sediada à Rua 29, QD. 02, LT. 26, nº. 635, St. Curumim, Município de Ceres, estado de Goiás, CEP: 76300-000, realizou a ESPECIFICAÇÃO, EXECUÇÃO E PROJETO DOS SERVIÇOS DE LEVANTAMENTO TOPOGRÁFICO PLANIALTIMÉTRICO NO COMPLEXO TURÍSTICO DE CERES, REGIÃO DO LAGO, SITO AV. BERNARDO SAYÃO NO MUNICÍPIO DE CERES-GO, conforme especificações e recomendações desta municipalidade, com as características abaixo:

Item Sub.	Discriminação dos serviços do Orçamento / Descrição	Unid.	Qtdes
1.0	SERVIÇOS TOPOGRÁFICOS		
1.1	ESPECIFICAÇÃO, EXECUÇÃO E PROJETO DOS SERVIÇOS DE LEVANTAMENTO TOPOGRÁFICO PLANIALTIMÉTRICO COM MÃO DE OBRA ESPECIALIZADA E FORNECIMENTO DE TODOS OS MATERIAIS E EQUIPAMENTOS NECESSÁRIOS, NO COMPLEXO TURÍSTICO DE CERES, REGIÃO DO LAGO, SITO AV. BERNARDO SAYÃO NO MUNICÍPIO DE CERES-GO, PARA ATENDIMENTO DAS DEMANDAS DA PREFEITURA MUNICIPAL DE CERES – GO. Equipamentos Utilizados: - GPS HIPER + GPS/GLONASS L1/L2 RTK OU SIMILAR, INCLUSIVE ACESSÓRIOS.	m2	112.910,09

PROPRIETÁRIO/ CONTRATANTE: PREFEITURA MUNICIPAL DE CERES – GO
CNPJ: 01.131.713/0001-57

CONTRATADA: FERNANDO HENRIQUE FARIA DO AMARAL – AMARAL CONSTRUÇÕES – ME
CNPJ: 15.591.475/0001-77

LOCAL: COMPLEXO TURÍSTICO, REGIÃO DO LAGO, MUNICÍPIO DE CERES-GO, CEP: 76300-000.

ART Nº: 1020180138314


DATA DO INÍCIO: 04/04/2016

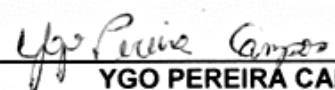
DATA DO TÉRMINO: 01/09/2016


QUADRO TÉCNICO: ENG. CIVIL FERNANDO HENRIQUE FARIA DO AMARAL

CREA: 25069/D-GO

Ceres, 13 de julho de 2018.


FLÁVIO DA SILVA ARANTES
Prefeitura Municipal de Ceres - GO


YGO PEREIRA CAMPOS
Eng. Civil – CREA: 20020/D-GO


FERNANDO HENRIQUE FARIA DO AMARAL – AMARAL CONSTRUÇÕES - ME
FERNANDO HENRIQUE FARIA DO AMARAL
Eng. Civil – CREA: 25069/D-GO



Autenticidade n°: 18011862
CAP n°: 1020180001418 Página: 002
www.creago.org.br/autenticacao

